

ra y 194 de longitud.

Reinando Trajano en Roma, el arquitecto Cayo Lucio Lacer, lo levantó para asombro de los siglos.

### TRUJILLO, PLASENCIA Y LO DEMAS


Pero ni Cáceres ni Guadalupe ni Alcántara, son piezas únicas en el mosaico turístico provincial. Por la ancha geografía cacereña se multiplican variados enclaves turísticos, todos muy aprovechables.

A cuarenta y tres kilómetros de la capital, Trujillo, solar de conquistadores, es digno de ser visitado. Sus hijos ilustres, desde los hermanos Pizarro, hasta Francisco de Orellana y el Sansón extremeño García de Paredes y el aluvión de hidalgos trujillanos que fueron a las Indias al socaire de Nicolás de Ovando, dejaron la impronta de sus ilustres linas en esta villa, que fue ciudad desde los tiempos de Juan II.

Hay, pues, para el turista un sinfín de emociones en el Trujillo actual. Se conservan muy bien el castillo, las casas blasonadas de noble estirpe, iglesias como la joya románica de Santa María, con un retablo de Fernando Gallegos, maravilla del arte gótico del siglo XV; su bella Plaza Mayor, presidida por la estatua ecuestre de Francisco Pizarro, causa a la vista un encantador efecto; el castillo en lo alto lejano, la iglesia de San Martín, los palacios del Marqués de la Conquista, de los Duques de San Carlos y las múltiples torres del entorno, dan a esta parte de la urbe trujillana un ensueño de pasadas grandezas.

Junto al río Jerte, Plasencia, con sus dos catedrales, es también un punto de atracción turística.

Dos realizaciones arquitectónicas de indudable valor. Bien conjuntadas, si la catedral románica gusta por su recio sabor y el arcaísmo bizantino de su cúpula, la gótico-plateresca nos embelesa por la gracia de sus encajes, pináculos y cresterías. Los mejores maestros constructores




de la época intervinieron en su edificación. Alonso de Covarrubias, Diego de Siloé, Gil de Hontañón, Juan de Alava y Francisco de Colonia, juntaron sus saberes para formar una obra modelo en su estilo.

En el interior la alta bóveda de crucería se sostiene por pilares sin capiteles, original detalle

que los hace más esbeltos y airoso... En abundancia, arte para todos los gustos, trabajos de los Churriguera, de Rizi, de Gregorio Fernández; el sepulcro en mármol del obispo de Plasencia e Inquisidor General don Pedro Ponce de León, orante, es un prodigioso estudio fisonómico. La sillera del coro, en nogal, la hizo

### Cazar en Cáceres

## LAS ESPECIES CINEGETICAS DE LA PROVINCIA Y SU LOCALIZACION



nada menos que Mateo Alemán, con difíciles trabajos de taracea, y dejó en las misericordias de los asientos críticas a las costumbres no muy santas de la época. La reja del coro y la puerta de la sacristía, son otros detalles para detenerse y remirar a conciencia.

Plasencia tiene, además, iglesias y edificios civiles en tal abundancia y méritos, que harán muy agradable la estancia en esta pujante y floreciente ciudad.

También a Coria, que posee una catedral digna de conocer, obra de Pedro de Ibarra, con aditamentos posteriores de Manuel de Lara Churriguera. O Yuste, en el marco paradisíaco de la comarca de la Vera, refugio elegido por Carlos V para su tránsito.

### PERDIZ ROJA

Muy abundante en la provincia, existe principalmente en la zona de Valdehúncar, Villar del Pedroso y Belvis de Monroy y en la de Tejedá del Tiétar, Alcántara, Piedras Albas y Estornino, así como en los llanos de la Sierra de San Pedro. En el resto de la provincia es menos abundante, aunque frecuente, salvo en las partes de sierra y montaña.

### CONEJO

Muy abundante también en la geografía cacereña antes de la conocida enfermedad de la mixomatosis. En la actualidad quedan zonas muy características en las que se encuentran importantes colonias, zonas éstas definidas por la formación geológica del suelo (berrocales), en las que los conejos constituyen sus madrigueras. Son las más destacadas las de Trujillo, Plasenzuela, la del Salor, Cáceres, la de Garrovillas, parte de Plasencia, Oliva, Malpartida de Plasencia, Belvis de Monroy y Navalморal. Por lo demás, existen en toda la provincia, aunque han desaparecido por completo en pequeñas áreas.

### LIBRE

Muy abundante en ciertas zonas de toda la provincia, a pesar de



En Arroyo de la Luz, además de contemplar la iglesia de la Asunción, rara muestra del arte manuelino portugués, se puede admirar en su retablo la más completa colección de tablas de Luis Morales.

Acabemos esta sucinta descripción de nuestros valores turísticos, injustamente olvidados por esas multinacionales que encauzan la corriente turística a lugares de su particular interés. A Cáceres sólo nos falta una inteligente y constante promoción que dé a conocer las bellezas de nuestra provincia y la saque del olvido y la indiferencia.

por J. A. OLIVER MARCOS

la incidencia de algunas enfermedades que han sufrido en los últimos años. Tiene como hábitat principal las zonas llanas exentas de arboleda y es frecuente hallarla en los terrenos adeshados y no tanto en los poblados de monte pardo y en los riberos de fuertes pendientes. Principalmente se encuentran en los llanos de Naval Moral, Malpartida de Plasencia, Mirabel, Plasencia y otras zonas de Alcántara, Garrovillas, Jaraicejo, Deleitosa, Cañame-ro, Madrigalejo, Trujillo, Las Torres, Llanos de Cáceres, Salorino y Herre-luala.

#### CODORNIZ

Especie en principio emigrante, como consecuencia del cambio de cultivos y establecimiento de zonas de regadío, se ha quedado sedentaria y llega a ser abundante. Las zonas más importantes son las de regadío de Coria, la Vera, Vegas Altas del Guadiana y campos cerealistas de Alcántara, Garrovillas, Cáceres, Plasencia, Malpartida y Naval Moral.

#### TORTOLA

De carácter migratorio, ha disminuido considerablemente su población por la bajada en la producción de cereales, principal alimento de la especie. Las zonas más abundantes son las de Cáceres, Trujillo, Alcántara, parte baja de Villamesias y campo de Logrosán, de la zona cerealista de los Valdepalacios. También, aunque más escasa, en las zonas de Sierra y en Hurdes.

#### PALOMA TORCAZ

Especie migratoria que tiene en nuestra provincia sus comederos de invierno, al revés que la tórtola, que se establece para anidar.



## DOS COTOS SOCIALES EN LA PROVINCIA

**Dos son los cotos sociales que hay en la provincia, y este es el proceso general que se sigue para cazar en ellos.**

**Antes del 20 de septiembre se solicita el correspondiente permiso de ICONA, licencia para la caza menor en mano, batida de jabali y perdiz con reclamo.**

Estos permisos son para batidas de cazadores de carácter local, provincial o nacional que si se trata de caza menor han de estar compuestas por un número comprendido entre los cuatro y los seis; pueden capturar seis piezas por cazador y jornada. El número de cazadores sube hasta los dieciséis cuando se trata de jabali.

En cuanto a la tórtola, se solicita antes del 20 de mayo de cada año y se celebran los sorteos cuando se han fijado los pasos de esta especie.

Los permisos tienen una cuota de entrada según las características del cazador (nacional, provincial y local) y unas cuotas suplementarias por el número de piezas batidas, tanto de caza menor como mayor.

**La caza o batida se realiza siempre con la presencia de un guía del coto, que instruye sobre las lindes del cuartel correspondiente y a ser posible sobre la forma que la dirección del coto cree que debe darse la batida, pero dejando al cazador que con su práctica, deseo y capricho lo realice.**

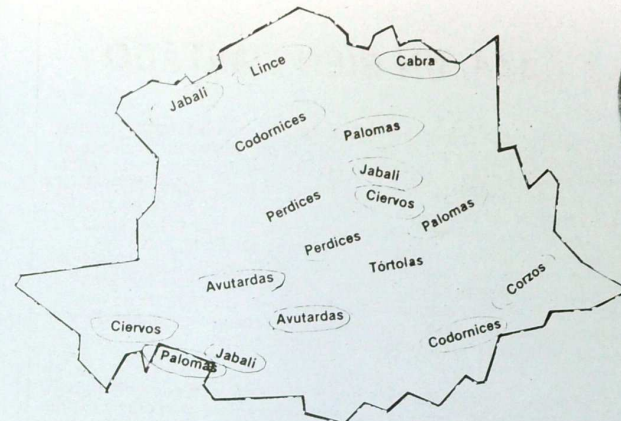
#### EL COTO DE CAÑAMERO

Situado en el término municipal de Cañamero, tiene una extensión total de 9.209 hectáreas, distribuidas en tres cuarteles:

- A. El Colmenar: 3.425 Ha. .... y 6 lotes de caza
- B. El Pimpollar: 2.383 Ha. .... y 4 lotes de caza
- C. Valdeceperas: 3.401 Ha. .... y 7 lotes de caza

#### COTO DE MATA LLANA

Situado entre los términos municipales de Alía y Villar del Pedroso, tiene una extensión de 12.333 hectáreas, divididas en



Algunas especies, como la zurita y la misma torcaz, suelen quedarse, sin embargo, en pequeñas proporciones y se reproducen en las encinas extremeñas. Su abundancia está determinada por la de la comida, siendo así las comarcas de encinar y alcornocal las más pobladas: Valencia de Alcántara, Sierra de San Pedro, Montes de Tózo, Trujillo, zona de Logrosán, encinares de Jaraicejo y Torrejón, Naval Moral y Plasencia. Es menos abundante en otras zonas y casi nula en la Sierra de Gata, Hurdes, zona de Hervás y la Vera.

#### AVES ACUATICAS

Frecuentes en las zonas de los

pantanos: Tajo, Borbollón, Rosarito y en los embalses y pequeños pantanos de las cercanías de Cáceres, sobre todo en los lavaderos Petit. En todas las corrientes de agua de la provincia anida y se desarrolla el pato real, sobre todo si está protegido por terrenos de siembra de cereales, poco pisados por la planta del hombre y por la de animales.

#### JABALI

Existen considerables poblaciones, no sólo en las manchas de cotos de la sierra de San Pedro, Villuercas y Sierras de Montfragüe, sino que se crían y se reproducen en la gran mancha que ha llegado a convertirse la mitad de la provincia de



#### cuatro cuarteles:

A. Navatrasierra	..... 2.786 Ha.	Provinciales	450 pts.	65 pts.
B. La Trucha	..... 3.435 Ha.	Locales	300 pts.	65 pts.
C. El Vivero	..... 3.326 Ha.			
D. Dehesa Boyal	..... 2.787 Ha.			

#### CUOTAS

##### Caza Mayor:

<b>Cuadrillas</b>	<b>Entrada</b>	<b>Por pieza</b>		
Nacionales	3.600 pts.	1.500 pts.		
Provinciales	2.700 pts.	1.125 pts.		
Locales	1.800 pts.	750 pts.		

##### Caza Menor en Mano:

<b>Cuadrillas</b>	<b>Entrada</b>	<b>Por pieza</b>		
Nacionales	600 pts.	90 pts.		

Provinciales	450 pts.	65 pts.
Locales	300 pts.	65 pts.

##### Tortola:

(dos cazadores por permiso. Máximo 25 piezas por puesto)

<b>Cuadrillas</b>	<b>Entrada</b>	<b>Por pieza</b>		
Nacionales	200 pts.	20 pts.		
Provinciales	150 pts.	15 pts.		
Locales	100 pts.	15 pts.		

##### Perdiz con Reclamo:

(dos cazadores por permiso, ocho piezas por puesto)

<b>Cuadrillas</b>	<b>Entrada</b>	<b>Por Pieza</b>		
Nacionales	200 pts.	90 pts.		
Provinciales	150 pts.	65 pts.		
Locales	100 pts.	65 pts.		



Cáceres por el abandono de los cultivos cerealistas y la dedicación a montes de Jara y Brezo.

### CIERVO

Especie sostenida en la provincia de Cáceres, existen grandes poblaciones de Montfragüe y Malpartida. Le siguen en importancia la Sierra de San Pedro y las Villuercas y es menos frecuente en la parte de Valencia de Alcántara, montes de Castañar de Ibor y zona limítrofe con Toledo. Dadas sus características es improbable encontrarlo en otros hábitats.

### CABRA MONTES

Como consecuencia de las grandes alturas y hábitos característicos de la zona sur de Gredos, se encuentra con abundancia en los términos de Madrigal y Villanueva y en Valverde de la Vera y es más escasa en todas las laderas altas de Gredos, hasta llegar al Pinjarro de Hervás, donde se encuentra algún ejemplar.

### LOBO

Este conflictivo y solitario de las sierras, resulta difícil de localizar en cuanto a zonas de permanencia, por su similitud con los perros cimarrones o cruzados, frecuentes en nuestros verguerones y manchas de cotos. Parece ser que unos u otros se detectan en la Sierra de Valencia y Membrío, en las de Villar del Pedroso y Guadalupe, en la parte de la Vera Alta y con menos frecuencia en todas las cumbres altas desde Hervás a Eljas, pasando por las sierras de las Hurdes, Gata y San Martín de Trevejo y en la Sierra de San Pedro y cotos de caza mayor de la zona de Malpartida de Plasencia y Torrejón.



## LA CAZA, UN BIEN LIMITADO

La provincia de Cáceres, con una orografía múltiple, reúne buenas y variadas condiciones para la caza. Aquí se puede encontrar desde el humilde y prolífero conejo, que habita las zafras graníticas, hasta el majestuoso macho montés que tiene sus reales en los Galayos de Gredos; la brava perdiz de los riberos, la liebre y la maravillosa avutarda, que vive el largo horizonte de las llanuras cámblicas; el corzo, que retoza en las Villuercas, donde aún es posible el milagro del lince, pieza codiciada de todo montero, y en la Sierra de San Pedro brama a mediados de septiembre el coronado ciervo y donde el jaball, gracias a sus buenas montañas da trofeos magníficos y pernils sustanciosos, donde es abundante el taimado zorro y donde el mítico lobo está aún presente y donde, en la otoñada, los bandos de palomas llegan a veces a tapar el sol.

Esta riqueza cinegética hace que a partir de mediados de agosto en que se abre la media veda, los cazadores foráneos de la más variada procedencia, arriben por los pagos cacereños en busca del codiciado paso de tórtolas que se establecen entre el dorado rastrojo del pegujal y el limpio bebedero a la linde del encinar y que, naturalmente, no siempre encuentran.

Después, ya en el otoño, con la apertura general de la veda, darán comienzo las monterías y la gente del "loden" llenará los Hoteles de la capital, dejándose sus buenos cuartos y a veces, cuando la flauta suena, llevándose en la vaca del coche la cabeza cervuna de catorce puntas o los hocicos del viejo guarro albar que pondrán azules de envidia a sus cofrades de Madrid o de algún otro sitio.

Más tarde, las heladas y el viento frío del norte empujan los enormes bandos de palomas que primero llegan a los encinares del Arañuelo y después, por el Salto del Gitano, pasaran a las rañas de Monroy y más tarde a los encinares de la Sierra de San Pedro, siempre buscando las dulces bellotas del encinar.

Detrás de los enormes bandos, que cuando son atacados por el gavilán forman ruidos como de tormenta, llegará una invasión de cazadores, en su gran mayoría sevillanos, invasión que desde hace unos años recuerda a la de los "sarracenos" por el poco caso que está gente, ésta y otra, hacen de los rectángulos bicolor de los cotos...

La provincia de Cáceres es rica en especies cinegéticas, tanto de caza mayor como menor, y con una abundancia relativa, aunque se ha hecho muy poco por mejorar y aumentar esta riqueza.

La caza es un bien limitado, en Cáceres y en todas partes, cuesta un dinero y no flaco cuando se pretende cazar en coto que reúna un mínimo de condiciones, aunque siempre cabe la opción de ir al terreno libre, (lo que el ICONA llama terrenos de aprovechamiento cinegético común), donde para cazar hacen falta "arte", "piernas" y suerte.

La caza es una riqueza que no se cuida en Cáceres y que irá a menos, está viniendo a menos en estos últimos años, cuando es uno de los atractivos de esta tierra que convendría conservar y fomentar.



### La Sierra de Gata

## UNA COMARCA TODAVIA NO DESCUBIERTA POR EL TURISMO

Sierra de Gata, por donde lo que hoy es Extremadura comenzó a ser otra cosa que León, es una parte, la occidental, de esa gran Cordillera Central que aprendimos en la escuela, para muchos Carpetovetónica, que siempre acababa con su nombre, tal vez por estar más a la izquierda que Guadarrama y Gredos o por lindar con Portugal, cosa que separa "aún más" que los Pirineos.

Tan hermosa como La Vera o el Valle; menos larga que la primera y más variada, menos estrecha que la segunda y con



más puntos de mira. Bueno es que no todo sea igual.

### UN GRAN RAMO DE PUEBLOS

La vertiente meridional de Sierra de Gata, lateral de la arista que baja desde la Submeseta castellano-leonesa, parece recoger uno de esos pañuelos bordados, llenos de graciosos pliegues, sobre el que se esparce un ramillete de rosas de diversos colores y tamaño.

Comenzando desde la "raya" de Portugal nos encontramos con Valverde del Fresno y Cille-

ros, precisamente los de mayor término. Sigue luego la linde con Salamanca por Eljas, San Martín de Trevejo, Acebo, Gata, Santibáñez el Alto, Descargamaria y Robledillo. En un plano latitudinal más bajo y también acercándose más y más a la llanura extremeña, se hallan los términos de Villamiel, con su anejo Trevejo, Hoyos, Perales del Puerto, Villabuenas de Gata, Torre de Don Miguel, Cadalso, Hernán-Pérez, Torrecilla de los Angeles y Villanueva de la Sierra. Un total de dieciocho pueblos, a los que sumaremos Trevejo, sin capitalidad municipal y La Moheda de Gata, nuevo pueblo. Suman todos estos términos 1.106,94 kilómetros cuadrados y rondan los 25.000 habitantes, sin que sobrepasen los 2.000 más que Cilleros, Valverde y Gata, no por mucho.

De los 208,22 Km.<sup>2</sup> de Cilleros, a los 7,83 de Cadalso va ese abismo de vidas y haciendas que tanto diferencia a los distintos términos extremeños. Aunque hoy la cabeza de partido se ha desplazado del área hasta Coria, parece ser que la geografía la puso un día en Hoyos, a pesar de sus 15,24 Km.<sup>2</sup> y sus poco más de 1.500 habitantes de principios de siglo.

### RICA VARIEDAD GEOGRAFICA

Desde su nacimiento geo-

reportaje

